

## CARTOGRAFIA SCREENING DI V.INC.A











DI PIANI/PROGRAMMI/PROGETTI/INTERVENTI/ATTIVITA'  
LOCALIZZATI NEI SITI DI IMPORTANZE COMUNITARIA  
(ai sensi del DPR 357/97 e s.m.i)

## CARTA DEGLI HABITAT

**RICHIEDENTE: VALNERINA SERVIZI SCPA -  
AUTORIZZAZIONE DELLO SCAVO PER LA  
REALIZZAZIONE DI UN ALLACCIO AL METANODOTTO  
ESISTENTE - NORCIA VIA COLOMBO - EDIFICIO  
CENSITO CATASTALMENTE AL FOGLIO 120 PART. 437  
SUB. 3**

1:25.000

### LEGENDA

	PERIMETRO SIC/ZPS	IT5210071_Monti Sibillini
	6210	
	91AA	
	I026	
	92A0	
	B	ctr
	C	CTR - scala 1:5.000
	E	
	I026	
	P	